



Velkommen til
SØR-AURDAL

Tur og informasjonsguide 2014

Utsiktstomter Ølneseterfjellet – Valdres

- Høystandard tomter fra 1 til 2 daa
- Unik beliggenhet opp mot snaufjellet
- Flotte oppkjørte skiløyper, tur og sykkelstier i natur-skjønne omgivelser
- Kort kjøretid til golfbane og alpinsenter
- Kun 2 timers kjøretid fra Sandvika, Oslo

www.olneseter.no



i VALDRES
www.olneseter.no

Mobil:
992 87 000
481 67 260



FG Bygg AS

FG Bygg AS
mobil: 41 60 96 92 v/ Gøran Østgård
e-post: goran@fg-bygg.no • www.fg-bygg.no



- Total Entreprenør
- Nybygg i reisverk eller tømmer
- Tilbygg
- Restaurering
- Flislegging
- Peismuring
- Byggesøknader
- Tegning/prosjektering

Valdreskigard



- Gjerder
- Porter
- Utemøbler
- Ved

Tlf. 92 45 95 90
www.valdreskigard.no

2014

Utgitt av:
Norsk Kommuneinfo og Bagn IL
Apalveien 17, 3413 LIER
Tlf. 32 84 19 85
post@komminfo.no

Prosjektleder:
Per Arne Ellefsen,
mobil 922 49 635

Forsidefoto:
Per Arne Ellefsen

Produksjon:
x-idé



Ta kontakt med oss for en takst:

Lie Bygg og Takst,
Nordsinni 671, 2870 Dokka
Mail: post@liebygg.no
Internett: www.liebygg.no

Morten Lie
Tlf. 412 91 275

Medlem av



Sør-Aurdal kommune

Tur og informasjonsguide 2014



Når vi ser på Sør-Aurdalssamfunnet samlet mener jeg det er god grunn til å understreke at det skjer mye positivt. I næringslivet vil det alltid foregå endringer, noen virksomheter blir borte og nye blir etablert. Mange bedrifter er inne i en positiv videreutvikling, og dette lover godt for framtida. Skal vi bli en attraktiv kommune å bo i og flytte til, er det nødvendig med et attraktivt og velfungerende arbeidsmarked. Skal lokalsamfunnet utvikle seg er vi helt avhengige av innbyggernes initiativ og kreativitet. Kommunen kan bidra med tilrettelegging og forutsigbarhet, men det er i samhandling med lokalsamfunnet vi i fellesskap kan komme fram til de beste løsningene.

Vi registrerer at det fortsatt er god etterspørsel etter hyttetomter i Sør-Aurdal. Noe av årsaken til dette er nok kort avstand til Osloområdet. Men like viktig vil jeg påstå at det er at kommunen har attraktive områder for opplevelser og friluftsliv til alle årstider. Byggesøknadene kommunen behandler viser at det også skjer en rask oppgradering av eldre hytter. Dette kan ikke forstås på noen annen måte enn at hytteeierne ønsker å videreutvikle sine eiendommer for å kunne ha gleden av å bruke disse også i framtida.

Det investeres mye penger på E16 fra Fønhus til Bagn og vegen åpnes høsten 2014. Vi har også godt håp om at arbeidet med ny E16 Bagn-Bjørge kan starte i 2015. Det viktigste ved disse vegprosjektene er selvsagt at vi får en moderne veg, og samtidig fører disse vegprosjektene til arbeidsplasser og etterspørsel etter varer og tjenester i anleggsperioden.

Vi mener også at vegen over Sollihøgda er viktig for oss, så vi har dialog med Ringerike og Hole for at det skal bli framdrift i planer og finansiering.

Sør-Aurdal kommune har et rikt og aktivt kulturliv med et vidt spekter av frivillige lag og foreninger som gjør en stor innsats for kulturlivet og folkehelsen i kommunen. Aktivitet gir trivsel, og vi ønsker at innbyggerne og besøkende skal trives i vår kommune.

I alle deler av kommunen er det mange aktive lag og foreninger både innenfor barne- og ungdomsarbeid, idrett, friluftsliv og mosjon, sang, musikk og kunstformidling, bygdehus og allment kulturarbeid. Kommunens innbyggere og hyttebefolkning oppfordres til å gjøre seg kjent med og delta i det rike kulturlivet i kommunen. Ta gjerne kontakt med kulturkontoret. Oversikt over lag og foreninger i kommunen kan finnes på kommunens hjemmeside www.sor-aurdal.kommune.no.

Den varierte naturen i Sør-Aurdal og Valdres gir muligheter for varierte naturopplevelser både for fastboende og tilreisende. Det er gjort mye for å tilrettelegge for ulike aktiviteter. Ikke minst vil vi trekke fram det flotte skiløypenetet i alle fjellområdene i kommunen. Det er nå i gang et omfattende prosjekt som skal sørge for skilting og merking av enda flere turstier til sommerbruk. Disse skal legges inn i kommunens digitale kartsystem.

Sør-Aurdal kommune kan ønske deg velkommen gjennom varierte og tilrettelagte tilbud. Så blir det opp til hver enkelt å ta disse tilbudene i bruk. Velkommen skal du være!!!

Svein Granli
Plansjef i Sør-Aurdal kommune

Nyttige telefonnummere i Sør-Aurdal

ØYEBLICKELIG HJELP

Brann: **110** Politi: **112** Medisinsk hjelp: **113**

Bagn legesenter **61 34 85 50**
Øyeblikkelig hjelp i kontortiden **61 34 85 55**
Legevakt kveld/helg (Fagernes) **61 36 10 44**

Nes legekantor **32 13 76 28**
Øyeblikkelig hjelp i kontortiden **958 57 791**

Sør-Aurdal kommune **61 34 85 00**
www.sor-aurdal.kommune.no
Sør-Aurdal Folkebibliotek **61 34 87 40**
Tannklinikken **61 34 85 83**
Lensmann: **02800** Nødnummer: **112**

*Bagn Røde Kors **977 12 622**
*Hedalen Røde Kors **958 26 282**

Åpningstider Miljøstasjonen Bagn (tlf 61 34 78 75) www.vkr.no:
Tirsdager 9-16 Torsdager 9-18 Lørdager 9-15

Åpningstider Miljøstasjon, Nes i Ådal, 932 08 255:
Tirsdag 12-19 Torsdag 9-16 Lørdag i partallsuker 9-13

Valdres Turistkontor *Fagernes*

Tel: 61 35 94 10 • E-post: info@valdres.com

Internett: www.valdres.com



Skal du selge eller kjøpe eiendom? Vi hjelper deg!



Berit Helle,
tlf: 413 30 630

Siv Anita Katevoll,
tlf: 957 22 135

Avdeling Valdres
Tlf: 482 96 000
www.dnbeiendom.no

DNB

- **Jernvare** • **Maling** • **Verktøy**
- **Byggevare** • **Kjøkkenutstyr**

BYGGI VALDRES

BYGGI Valdres

Storebruvegen 2, 2930 Bagn

Tlf: 61 34 60 56

8-17 (9-14)

**Alt du trenger
– gjort enkelt**



TURKARUSELLEN

"Bruk beina i Sør-Aurdal!"



Turmålene i folderen er skilte og har kasser med registreringsbøker.

"Sør-Aurdal friskusen" kåres ut fra registreringene i bøkene på alle turmålene i folderen. De som har 10 turer og flere totalt er med i trekningen av "Sør-Aurdal friskusen". Alle som har skrevet navnet sitt i boka på ett eller flere turmål er med i trekningen av 10 stk. T-skjorter. "Karusellåret" går fra 15.10. – 14.10.

- Skriv fullt navn tydelig i boka
- Skriv antall turer du har vært på dette turmålet bak navnet ditt i boka

Selv om du ikke vil være med i konkurransen om "Sør-Aurdal friskusen", anbefaler vi at du besøker ett eller flere av de foreslåtte turmålene. Du vil da oppdage at **Sør-Aurdal har en fantastisk natur å by på, både sommer og vinter.**

Turkart Sør-Valdres, best.nr. 2555, dekker alle turmålene (se kartreferanser).

☺ **GOD TUR!** ☺

Ta med søpla hjem!



Kontaktpersoner:

Bagn idrettslag: Marit Sundvold Brustad, mobil 957 97 4 51
Begna idrettslag: Inger Kristin Råheim, mobil 992 87 016
Begnadalen idrettslag: Stian Gabrielsen, mobil 900 89 335
Hedalen idrettslag: Anne Ingunn Grønhaug, mobil 909 13 6 89
Sør-Aurdal kommune: folkehelsekoordinator Mirian Ø. Mikkelsgård, mobil 976 64 150

Ansvarlig arrangør:

Idrettslagene i Sør-Aurdal og i samarbeid med Sør-Aurdal kommune.

STILIG SPISEGRUPPE

- Vi hjelper deg gjerne med planløsningen
- Vi har stort utvalg av gardiner og systue.
- Vi leverer og monterer etter nærmere avtale.
- Besøk vårt 3000m² store varehus med møbler og Interiør

SPAR 1.500.-

QUEBEC SPISEBORD

3.999.-



CORNELIA spisesofa i stoff Mina sand 186x85, H 100 cm 6.999,- (før 8.999,-)
QUEBEC i smoket oljet eik. Spisebord 200x100, H 76 cm 3.999,- (før 5.499,-) Tilleggsplate 50x100 cm 1.169,- (før 1.299,-) PIA 916 spise stol i stoff Pitch sand 46x67, H 106 cm 1.079,- (før 1.199,-) PASCAL framskap m/6 dører i gråtonet eik 165x45, H 215 cm 12.999,- FRIGG teppe i håndvevd ull 160x230 cm 699,- (før 999,-)

Bohus® **MØBELHUSET LEIRA**
AMFI VALDRES - TLF. 61 36 22 55
ÅPENT 10-20 (18)

AKTIVITETSKALENDER 2013

APRIL

30. mar.- Ridderrennet og ridderuka,
6. apr. Beitostølen
12. Staut spiller på Storefjell
24 Ellingsæterrunden

JUNI

21. St. hansfeiring på Fossvang.
Familiearrangement på dagen,
med underholdning og sykkelritt.
På kvelden blir det utefest.
21.-29. Valdres sommersymfoni

JULI

5. kl 10, Flåtetur på Begna, kontakt
95556113
19. kl 10, Flåtetur på Begna, kontakt
95556113
17.-20. Vinjerock, Eidsbugarden
18.-20. Goldagan på Gol
20.-27. Jørn Hilme stemnet, hovedvekt på
Fagernes
24-27. Trollrock på Beitostølen

AUGUST

2. kl 10, Flåtetur på Begna,
kontakt 95556113
16. kl 10, Flåtetur på Begna,
kontakt 95556113
9. Kongsveggrittet på Hellebekk. 2. del
av www.kongsvegtrippelen.no
Kjerringtorget på Nesbyen
arrangeres siste helga i August
www.kjerringtorget.no

SEPTEMBER

6. Grendatreff på Fossvang Bagn
13. Bjødalskampen OPP motbakk løp
med start på Ellingsæter siste del
av www.kongsvegtrippelen.no
19-21 Fårefestivalen på Gol

OKTOBER

30. okt.- Norsk rakfiskfestival på Fagernes
1. nov.

Foto: Per Arne Ellefsen



Den tradisjonelle Ellingsæterrunden

arrangeres for 14. gang Skjærtorsdag
med påmelding mellom kl. 11 og 12.

Det kan velges mellom
kort løype (5 km om Blomstølen) eller
lang løype (12 km opp i fjellet).
Det er start og innkomst ved Ellingsæter.
Ingen tidtaking.

Startkontingent: kr. 50,- barn , voksne 100,-
familie kr. 250,-. Premiering.

Som vanlig serveres potetklubb
på Ellingsæter etter rennet!



Velkommen til Sør-Aurdal folkebibliotek!

Hovedbiblioteket på Bagn ligger vis-a-vis Valdrestunet, i Solbraut bo- og service-senter med inngang ned mot Sør-Aurdal ungdomsskole, i Dalagata 29. Det finnes også to filialer, en filial på Begnadalen skole, som er et kombinasjonsbibliotek og en filial på Hedalsheimen i Hedalen.

Biblioteket tilbyr blant annet:

- Lydbøker/DVD/tidsskrifter
- Trådløst nettverk (i Bagn og Hedalen bibliotek)
- Gratis bruk av PC
- Lokalaviser (på hovedbiblioteket)
- Lokallitteratur
- Møterom

Søk i vår webkatalog : <http://www.sor-aurdal.folkebibl.no/cgi-bin/websok>
eller besøk oss på Facebook: <https://www.facebook.com/Soraurdalfolkebibliotek>

BIBLIOTEKETS ÅPNINGSTIDER:

Hovedbiblioteket, Bagn:

Tirsdag 12-18
Onsdag 10-15
Fredag 10-15
Lørdag 11-14
tlf. 61 34 87 42

Begnadalen filial:

Tirsdager 13-18
tlf. 901 86 771

Hedalen filial:

Torsdager 11-18
tlf. 901 86 771

Hovedbiblioteket har sommeråpent f.o.m. 22. juni t.o.m. 10 august 2013.

Da er biblioteket oppe tirsdager og fredager fra 10-15.

Begnadalen filial er stengt i alle skoleferier.

Hedalen filial er stengt i juli.

E-post: biblioteket@sor-aurdal.kommune.no



www.steinarkleven.no



Steinar Kleven, 2930 Bagn

Tlf: 61 34 61 90

Mobil Steinar: 975 89 561, Mobil Sigbjørn: 918 18 866

Faks: 61 34 79 15

post@steinarkleven.no

skleven@inbox.no



SUNWIND servicesenter





Bangsmoen

Bangsmoen er ei kulturperle og Sør-Aurdal sin tusenårsstad. I si tid var Bangsmoen det største handelsbygget i Valdres. Det vart sett opp i 1881 og butikken er intakt.

29. juni sesongopnar butikken. Det er ca 65 husflidsprodusentar som stiller ut for sal. Her er mange fine varer både til bruk og til gåver. Vi har også heimbaka kaker, spekepølser, gammaldags drops, is, brus m.m.

Opningstider i juli:	Torsdagar	11-17
	Fredagar	11-17
	Laurdagar	11-16
	Sundagar	12-16

Opent alle laurdagar og sundagar i august.

Du finn oss på Øystre Bagn, vegen mot Tonsåsen, nær Bagn kyrkje, ca 700 meter frå Valdrestunet.

Tlf 908 78 590

Kontaktperson: Kirsten Langedrag 916 64 456

Skal du ha eit møte eller feire noko spesielt?
Då er Bangsmoen ein høveleg stad.
Gamalt koseleg hus med sjel.

POLERINGSVASK ELLER GULLVASK

VG og wipes
inkludert



Alle biler fortjener en god vask.

Velkommen til Statoil Bagn!

STATOIL BAGN
2930 BAGN



STATOIL

Solheim Trevare



Vi er en bedrift som produserer kjøkken, vinduer, dører, trapper, senger med mer etter håndverksmessige tradisjoner og prinsipper. Vi leverer også ferdig malte produkter etter våre kunders spesifikasjoner. Ingen jobb for liten ingen jobb for stor. Vi tar konsultasjoner også på kveld og i forbindelse med helg etter avtale.

Solheim
Trevare
REINLI I VALDRES

2933 REINLI • tlf.: 61 34 70 03 • faks: 61 34 70 02
e-post: olearne@solheim-trevare.no
hjemmeside: www.solheim-trevare.no

Teinvassåsvegen, via Endreseter, til Høgdefjell

Tekst og bilde: Kari A. Sørboen

Turtype: Fottur

Kart: "Sør-Valdres" utgitt 2001, best.nr. 2555

Start: Teinvassåsvegen (kartref. 21,7e 23,7n)

Mål: Høgdefjell (24,5e 21,9n)

Varighet: 2 - flere timer

Passer for:

Dette er en tur som kan anbefales barnefamilier med litt erfarne turbein på grunn av det varierende terrenget. Her er åpne flater og myrer, småskog, litt høyere granskog, noen små nuter og høyder. Og til og med et par bekker å hoppe over.

Turbeskrivelse:

Kjør Teinvassåsvegen (Veien mellom Hedaalen og Nesbyen) og parker ved avkjøring til Endreseter (21,7e - 23,7n). Gå forbi bommen og følg hovedveien opp til du får Endreseter på høyre hånd. Den lange låven i tilknytning selet er et imponerende bygg som vitner om en svunnen tid.

På motsatt side av veien går det av en sti som fører oss inn i "svarteste skauen". Noe ulendt og kronglete, men igjen, morsomt for ungene. Her kan man klatre i trær, svinge seg i greinene og hoppe over små bekker. Det er bare å følge stien oppover så lenge du klarer, - etter hvert blir stien borte mellom små bekker som snor seg nedover lia fra Silkevatna. Følg bekken oppover, og kryss den når du kommer opp til det første vannet. Hold retning østover, til venstre for vannet bortover, og til høyre for de små høydedragene. Det er noe myrlendt, men det byr ikke på store problemer.

Her oppe må du over flere små høydedrag, og etter hvert vil du få øye på Høgdefjell. Man kommer etter hvert inn igjen på sti, og kan følge den opp på selve toppen på 1055 m.o.h. Her oppe er det nydelig utsikt på klarværsdager. I sør ligger Norefjell og Vikarfjell,

og langt i nordvest anes så vidt noen av tindene i Jotunheimen. Det er også fin utsikt over Vassfaret, og særlig Strøen ligger blank og fin langt der nede. Høgdefjell er et av målene

i turkarusellen i kommunen, så skriv gjerne navnet ditt i boka. Høgdefjell kan også nåes med andre steder som utgangspunkt, blant annet Reset og Strøen.

På vinterstid (i ferier og noen helger) er det kjørt scooterløype mellom Endreseter og inn på løypenettet på vestsiden av Høgdefjell. Turen opp fra Endreseter byr på noen bratte kneiker. På tur ned igjen kan man fort oppdage at svingete scooterløyper kan være mer

utfordrende for balanse og manøvrering enn trikkeskinnene vi er bortskjemte med for tida. Det er flere som har fått seg en overraskelse på full fart nedover lia, når det plutselig kommer noen i bred fiskebeingsgange i motsatt retning. Tar du utfordringen? God tur :-)

PS: Hvis man tør satse de tørre skoene, kan man hoppe ut til denne fine hvilesteinen som står midt i bekken mellom Endreseter og Silkevatna.



Rauddalsfjellet - En rundtur fra Høvreslia

*Tekst & Foto: Asle Tronrud,
Jan Kollsgård, Bodhild K. Dyve*

Turtype: Fottur
Kart: Sør-Valdres
Bestnr: 2555
Start: Høvreslia
Varighet: 2-4 timer

Turbeskrivelse:
Fra Høvreslia kan du få en fin rundtur med mulighet til å ta en avstikker til toppen av Rauddalsfjellet (Grevsjøtinden), 1205 moh. (17,2e – 31,8n).

Start turen der hovedvegen er på sitt høyeste punkt på Høvreslia. Der er det også parkeringsmulighet langs veien. Gå opp veien Høvreslibakkin til denne stopper (ved setra Karlsbot, hold til høyre opp i terrenget på en kraftig sti. Følg denne i ca. 50m til du møter en tydelig sti. Dette er utgangspunktet - følg denne innover, hold «mot venstre». Etter ca. 500m får du Skardsputten på høyre side. Stien er tydelig og det er bare å følge denne. Du passerer Ormebekken og et lite myrområde (nå forsynt med nye kløpper over de våteste områdene) før det stiger oppover til Kvillingberget. På Kvillingberget har du storslått utsyn sør-vest mot Høyren og Norefjell.

Stien fortsetter svakt stigende i lett og fint fjellterreng, og etterhvert ser du Dansartjernet nede til venstre. Stien fortsetter videre innover mot ryggen på Rauddalsfjellet. Snart starter stigningen opp mot høydredraget over Vesle Grevsjøen. Du kommer til en «flate» der det går et tydelig stidele opp mot venstre. Her kan, og bør, du ta en avstikker til toppen av Rauddalsfjellet («Grevsjøtinden»). Det er



ca. 15 min. gange fra delet. På toppen har du flott utsyn mot Nystølvarde og Jotunheimen skimtes i det fjerne. Gå samme vei tilbake. Når du kommer tilbake til stidelet fortsetter du videre nedover mot venstre til Vesle Grevsjøen. Hold her til høyre i bunnen (ikke kryss bekken) og du er på stien som fører ned mot Rabalstjernet, der du etter ca. 1 km i sørenden av vannet vil se fin bademulighet og en liten gresslette, samt bål plass.

For å fullføre runden fra Rabalstjernet følger du stien videre innover det flate platået i retning Høvreslia. Vær obs på et svakt stidele (merket med en liten varde) etter ca. 800m, der skal du holde høyre for å komme til Høvreslia (alternativt havner du ned mot Risbekken). Herifra er det ca 25-30min igjen i lett og fint terreng tilbake til Høvreslia. Mot slutten av runden kan det være litt vått over et lite myrområde når du nærmer deg Skardsputten og Høvreslia.

God tur.

Nº 08

GOD HELG

FRA FLEDDA I HEDALEN



MOTTA NY KATALOG FRA WWW.HEDDA.NO



HEDDA HYTTER

Bjødalskampen OPP (tidl. Kongsvegrunden)

Motbakkeløp

Kart: "Sør-Valdres" best.nr.2555

Start og mål: Ellingsæter sport- og turistsenter, Bagn vestås (24,3e – 36,3n). Ellingsæter Sport- og Turistsenter ligger på Bagn Vestås langs veien til Gol ca. 13 km. vest for Bagn. Veien til Gol har automatisk bom med kr. 30 i bompenger (husk mynter eller kort!).

Varighet: 1,5 – 4 timer

Utstyr: Joggesko. Evt. sekk med litt ekstra tøy.

Bakgrunn:

Bagn IL og Begna IL arrangerer hvert år Kongsvegtrippelen. Denne trippelen består av Kongsvegløpet - 22 km langt skirenn fra Hellebekken til Åsemyra, i 2014 er arrangementsdatoen 9.mars. Kongsvegtrippet - 48 km langt sykkelritt, i 2014 er arrangementsdatoen 9.august. Og avsluttes 13.september med Bjødalskampen OPP som er et motbakkeløp fra Ellingsæter til toppen av Bjødalskampen.

Bjødalskampen OPP (tidl. Kongsvegrunden) arrangeres for 1. gang 13.september 2014. De siste 4 år er det arrangert Kongsvegrunden, en rundløype i terrenget i Bjødalsfjellet. Dette endres fra 2014 til et motbakkeløp. Start vil være ved Ellingsæter Sport- og Turistsenter (830 moh.) og mål er på toppen av Bjødalskampen (1158 moh.). Traséen er ca. 5,5 km og går i naturskjønne omgivelser på stien oppover mot og oppå Bjødalsfjellet. Arrangør er Bagn IL og Begna IL.

Trimklassen kan starte enten ved Ellingsæter eller ved Blomstølen.

Passer for:

Bjødalskampen OPP passer for barnefamilier som ønsker en fin tur med et konkret mål. Det er ofte mer motiverende for barna når de får et startnummer og har et mål med turen. Det passer for de som ønsker en trimtur, i eget tempo eller i andres tempo... Det passer for mosjonistene som trenger et treningsmål. Det passer for den aktive løperen som gir full gass.

Løypebeskrivelse:

Løypa starter ved Ellingsæter Sport- og Turistsenter på 830 moh. og går bratt rett oppover grusvei fra Ellingsæter de første 300 m. før løypa tar inn på stien gjennom skogen opp til Blomstølen. Etter ca. 2 km kommer du til grusveien ved Blomstølen. Denne følges ca. 200 m. vestover før stien mot Bjødalskampen følges videre innover fjellet. Stien mot Bjødalskampen tar av nordover på toppen av Blomstølvegen (23,6e – 37,7n). Herfra gjenstår ca. 3,5 km. med god fjellsti. Etter ca. 1 km kommer man opp i snaufjellet og vegetasjonen blir gradvis lavere. Videre litt kupert over åsene, og utsikten åpner seg nordover, før det går ned til enden av Bjødalsvannet. Siste «kneika» opp til Bjødalskampen er bratt men belønnes med en fantastisk utsikt mot Jotunheimen, Hemse-dalsfjella og faktisk helt til Rondane i godvær. Bjødalskampen ligger på 1158 moh. Målgang på toppen av Bjødalskampen. Da kan du nyte nedoverbakkene i rolig tempo tilbake til utgangspunktet.



- HVITEVARER, FRITTSTÅENDE OG INNBYGGING • PARABOL OG RIKSTV
- SOLSTRØM OG PROPAN PRODUKTER • TELE OG DATA

- VI KJØRER SERVICE PÅ ALLE VAREGRUPPER
- VI HAR APARATENE TIL HYTTA MED ELLER UTEN FAST STRØM
- VI MONTERER OG LEVERER I HELE VALDRES
- LA OSS GI DEG ET TILBUD PÅ UTSTYR OG TJENESTER, GJERNE LEVERT PÅ HYTTA



Stensrud Elektro AS • Valdres TUNET 2930 BAGN
man.-tors. kl 10.00-18.00, fre. kl 10.00-20.00, lør. 10.00-15.00
Tlf. 61 34 69 92 - 959 46 488 • stensrud.elektro@online.no

expert 

Syningen - Frøysokstølan

*Tekst: Morten Bellika Johansen
Foto: Anne Dyve*

Turtype: Fottur

Kart: "Sør-Valdres" best.nr.2555

Start/ mål: Rundtur. Start der du måtte ønske. F.eks. Hellebekk, Bagn vestås (21,7e – 34,0n) eller Ellingsæter (24,1e – 36,3n).

Varighet: 2-5 timer

Utstyr: Sykkel beregnet for grusveier og noe terreng.

Hovedtrekk:

Denne turen er en rundtur, noe som gjør at du kan starte hvor du vil. Jeg velger å starte turen på Hellebekk. Det er en tur som stort sett går på grusvei. Men som har et utfordrende parti mellom Gamlestølen i Bjødalen og Vassvollen ved Frøysokstølan. Her må alle regne med å trille sykkel, i alle fall i kortere strekk.

Passer for:

De som ønsker en rundtur uten uendelige motbakker. Men som er villige til å trille sykkel litt for å få oppleve nydelige snaufjellsparti.

Turbeskrivelse:

Fra Hellebekken følger du veien mot Bagn. De første kilometerne går kjapt i nedoverbakkene mot Ellingsæter. Når du kommer til brua over Bøvi tar du til venstre inn mot Bjødalen. Innover Bjødalen er det slakt i mot. Forhåpentligvis er det ikke motvind. Det er ikke uvanlig med en svak vind i mot. Når du kommer inn til Eldebakken (18,6e – 37,3n) tar du ned til venstre.

Du skal passere elva og fortsette på veien videre oppover. Her er det en del skarpe steiner i veien så det er nok lurt med litt grove dekk. Du er nå på veien som kommer fra Nordre Fjellstølen, og det går bratt (!) oppover. Klarer du denne bakken uten å gå av sykkel så har du mye krutt i beina...

I krysset på toppen av bakken skal du til venstre inn mot Gamlestølen. Nå går det nedover igjen, og når du passerer Gamlestølen så går veien over til kjerrevei.

Når du lurer på om kjerreveien ikke går lenger så må du være obs. (15,7e – 37,4n). Her skal du mot venstre, passere bekken og inn på stien mot Syningen. Herfra må du nok belage deg på å trille sykkel til toppen. Stien kommer etter hvert opp av skogen og opp mot Syningen. De som ønsker å teste terrengferdighetene sine får gode muligheter til det.

Når du er oppe av skogen så er stien mulig å sykle, i alle fall enkelte partier. Men hvor mye som sykles her avhenger selvfølgelig av ferdighetene dine. I stikrysset på toppen skal du rett fram mot Vassvollen.

Når du kommer til Vassvollen så skal du inn på grusvei igjen. Men vær nøye med å lukke eventuelle grinder og porter etter deg. Det gjelder for så vidt uansett hvor du ferdes, og ikke bare på sykkel...

Fra Vassvollen går det greit nedover forbi Bergaleina og til Frøysokstølan. Ved Frøysokstølan skal du ta til venstre inn på «hovedveien» mellom Bagn og Gol. Denne veien kan du følge helt til Hellebekken.

Men et mye finere og morsommere (og tyngre) alternativ går bak Klantenatten i Rauddalen. Fra Frøysokstølan sykler du 2 km på «hovedveien». På toppen av bakken tar du til venstre og fortsetter videre oppover mot Soreli-Nystølen. Der hytteveien svinger mot venstre skal du til høyre inn på en svært tydelig sti som fortsetter mot toppen. Dette er en gammel ferdselsvei så det er ikke veldig teknisk vanskelig å sykle her. Når du tipper over toppen følger du stien nedover mot noen hytter.

Ved hyttene kan du unngå å «miste høyde» ved å følge sti bortover fjellsida. Innunder Rauddalsnatten må du inn på stølsveien som tar deg bort til «hovedveien» like ved fylkesdelet. Da er det ca. 5 km igjen til Hellebekken.

PS: Ta en avstikker opp på Nystølsvarden (11,7e – 35,6n). Veien til foten av toppen tar til høyre ved Bergaleina, midt mellom Vassvollen og Frøysokstølan. Nydelig utsikt. Fottur beskrevet i turguiden fra 2010.

Bading i Bøvi kan anbefales! Men det er nok litt for tidlig på denne turen. Da kan du heller starte på Ellingsæter, sykle i motsatt retning, og avslutte med et bad i elva like før Ellingsæter.



STEINAR KLEVEN AS, 2930 BAGN

I Valdres har vi en mann, **Steinar Kleven** heter han, og han har vært til uvurderlig hjelp for sine kunder, hytteeierne. I mange, mange år har Steinar Kleven vært vår representant på Bagn. Som suksessfull representant for **Sunwind** har han geleidet, veiledet, hjulpet og gitt service til sine kunder langt ut over hva som er vanlig og forventet. Og kundene hans setter pris på dette. Vi har mange gode forhandlere i Sunwind, men tilbakemeldingene vi får fra Steinar sine kunder overgår de aller fleste.



Steinar Kleven har mange tiårs erfaring og kompetanse i **hyttemarkedet**. Han er ikke bare butikk, men **servicemann og montør** i tillegg. Han har fagkunnskapen enten det gjelder gass, 12 volt eller større 230 volt frittstående systemer. **Utover våre produkter**



leverer han ved til ovn og peis, skigarder og ikke minst propan. Hans nærmest døgnåpne tilbud har gjort livet enklere for mange hytteeiere i området.

Mange ganger i sesongen rykker han eller sønnen Sigbjørn ut til hytter om det er behov for hjelp med et gjenstridig produkt. Om det, mot formodning, er et av våre produkter som svikter, får vi pris og konstruktiv tilbakemelding. Dette er verdifullt for oss, selv om problemet som regel allerede er løst.

Vi kan trygt anbefale Steinar Kleven AS uansett om du er i planleggingsfasen, ombyggingsfasen eller om du bare trenger noe småtteri eller skal utføre en liten oppgradering av hytta. De etablerte hytteeierne oppe i fjellet kjenner ham godt, og har du aldri før handlet hos ham, vær forberedt på et langvarig og konstruktivt bekjentskap. Du er ikke bare en kunde hos Steinar Kleven AS.

Odd Huse
Sunwind Gylling AS

Vi har alt til sport og fritid, sommar som vinter

MEDLEM AV G-SPORT • KOMMISSJONÆR FOR:



- **Bøker og papirvarer**
- **Kart** regionale og nasjonale
- **Kort** til alle anledninger
- **Leiker og spill...** også **LEGO**
- Innlevering av klær og tøy til **JOTUN VASK**
- Mopeddeler til **TEMPO**



Bagn

Valdres Tunet kjøpesenter
2930 BAGN

Telefon 61 34 60 01
Telefax 61 34 60 02

Sør-Aurdal campingplasser

Morudstranda

Adresse: Morudstranda kolonicamping
i Sør-Valdres Garthus, 2930 BAGN

Telefon: 61 34 75 26 / 413 24 930

E-post: post@morudstranda.no

Nettside: www.morudstranda.no

Langedrag camping

Adresse: Langedrag Camping Ole-Birger Langedrag
2930 BAGN

Telefon: 61 34 77 27

Sørum Gjestehus & Camping

Adresse: 2937 Begna

Telefon: 61 34 80 77

E-post: wsatran@online.no




Foto: Per Arne Ellefsen

SNEKKERFRUA

i Snekkerbua

Kjøkken • Bad • Garderober

Møbler produsert i heltre furu

Snekkerbua finner du tett opp til E16
– 7 km før Bagn (fra Oslo) i Valdres



Tlf: 911 88 582 • snekkerbua@bbnett.no • www.snekkerbua.no

- Bygningsbeslag/pipebeslag • takstiger • sveiser
- dreier • rep. av landbruksmaskiner etc.



Den originale og mønsterbeskyttede bålpannen produseres hos oss. Finnes i 2 størrelser. Håndlaget grillrist i rustfritt stål med trehåndtak, høyderegulerbar. Priser fra kr 2800,- til 3400,-

Promek AS
MEKANISK VERKSTED

Du finner oss 8 km sør for Bagn, etter E-16.
Åpningstider: mandag-fredag 08-16

Tlf: 61 34 78 20 • 2930 Bagn • Mail: post@promek.info
WWW.PROMEK.INFO

HONDA
The Power of Dreams

Salg og service
aggregater, snøfresere
og plenklippere
fra Honda.



Husqvarna

Salg og Service plenklippere,
motorsager og værneutstyr
fra Husqvarna.



Melodden – Vassfarets perle

*Tekst: Morten Bellika Johansen
Foto: Per Arne Ellefsen*

Kart: "Sør-Valdres" best.nr.2555.

Start/mål: Melodden (31,4e – 11,3n)

Mål: Stamskollen 466 m.o.h

Overnattingssted eller dagsutflukt. Transport skjer med bil eller sykkel...

Varighet: 2 timer - flere dager

Hovedtrekk:

Et fantastisk sted å tilbringe en sommerdag med strålende sol. Og ta gjerne med en eller flere overnattinger der med det samme.

Passer for:

Barnefamilier som ønsker strandidyll, bading og skikkelig friluftsliv.

Kjærestepar som ønsker å sitte i villmarka å skue utover stille vann.

Turbeskrivelse:

Melodden er et strandområde i Vassfaret. Det ligger omtrent midt på Aurdalsfjorden (31,4e – 11,3n) og ligger like ved veien som går innover Vassfaret.

For å komme til Melodden må du kjøre til Hedalen. Sør i Hedalen er avkjøringa til Vassfaret. Den er tydelig skiltet så det skal være enkelt å finne fram. Obs: stopp for å betale bomavgift ved innkjøringen til Vassfaret. Etter ca.10 km på grusvei kommer du til Aurdalsdammen. Veien følger nå Aurdalsfjorden videre innover. Litt under 2 km etter Aurdalsdammen ligger Melodden. Det er ikke lett å se fra veien. Det kan derfor være lurt å følge med på triptelleren. Du kan parkere ved et lite «grustak» på høyre side av veien. Det går sti ned til Melodden på venstre side.

Dersom du vil ha litt trim på vei til Melodden så er det fine sykkelmuligheter for å komme dit. Send bagasje og barn med bilen som far kjører, så kan du sykle selv. Kommer du fra Bagn vestås kan sykkelruta fra Strøen og til Suluvatnet og videre nedover Vassfaret anbefales. På denne turen møter du alle typer vei – unntatt asfalt. Det er fine grusveier, traktorveier, dårlige traktorveier, nydelige og ganske lette stipartier, og utfordrende stipartier. Men om du har brukt terrengsykkelen litt så er det mulig å sykle hele veien uten å trille sykkelen. Dette er en tur som ble beskrevet i 2011-turguiden, dog i motsatt retning. Det er også en mulighet å ta samme ruta som med bil... Da er det asfalt og gode grusveier hele veien, men det kan være greit det også.

Men denne gangen ønsker jeg å trekke fram Melodden som et sted å være. At det er gode muligheter for trim på veien dit er et tilleggsgode. Melodden er et sommersted. Det er behagelig badetemperatur (ok... det er kanskje litt subjektivt...). Det er nydelig sandstrand. Det er stille, rolig og lite trafikkert. Selv en super sommerdag i juli kan dere tilbringe dagen alene der. Og du har omgivelser som du ikke finner på andre strender som f.eks. Leirasanden, Huk eller Playa del Ingles. Selv Copacabana må vike. (Men lettkledder damer må du nok ha med selv til Melodden.)

Ta gjerne med dere utstyr for overnatting og bruk litt mer tid i området.

Korte fotturer i nærheten av Melodden:

Hangen/Sæterknatten: Midt mellom Melodden og Aurdalsdammen går det traktorvei/sti oppover dalsida. Ta turen helt opp til toppen for å nyte utsikten. Det er nesten 600 høydemeter bratt opp.

Veslefjell: Dersom du har sykkel kan du sykle mot Flå. Da må du følge veien innover Vassfaret ca.4 km, ta til venstre ved Skrukkefylla, ned over brua, forbi bommen, og videre til Veneli

(26,0e – 07,7n) på Hallingsida av Vassfaret. Fra Veneli går det natursti mot Veslefjell med mange fine informasjonstavler bl.a. om Vassfaret og området.

Bjørnehiel ved Bjørke: Drøye 2 km innover Vassfaret fra Melodden ligger Bjørke (29,3e – 11,6n), en gammel husmannsplass. Derifra er det merket sti noen hundre meter opp til et bjørnehi.



VALDRES TUNET MATSENTER AS

- Stort utvalg av delikatesser, ferdigmat, butikkgrill og fersk fisk.
- Stor frukt og grønt avdeling.
- Stor brødavdeling med nystekte produkter fra egen bakerovn.



Velkommen til en hyggelig handel!

ValdresTunet - 2930 Bagn - Telefon: 61 34 64 80
mandag - fredag: 8-21, lørdag 9-18

Kongsveggrittet – *blodslit eller kosetur...*

*Tekst: Morten Bellika Johansen
Foto: Anne Dyve*



det er mulig å ligge på hjul til kameraten sånn at det går skikkelig unna). For de som ikke stresser (løypa er 48 km og uten brutale motbakker.) For de som liker terreng (stipartiene er morsomme og ikke alt for tekniske, de fleste sykler nesten hele veien). For de som ønsker en kortere sykkelturn, og for de som er litt yngre (kortere løype på 16 km). For de minste (barneritt ved Hellebekken.)

Turbeskrivelse:

Starten går kl.11 på Hellebekken. Det er ikke nødvendig å starte på det tidspunktet dersom du gjennomfører turen en annen dag... Fra Hellebekken sykler du «hovedveien» mot Bagn til du har passert Veståskapellet. 200 m etter kapellet tar du til høyre mot XXXX. Da går det svært raskt nedover, helt til Store Bukfyll og Fløtaseteråsen. Der skal du inn til høyre på en kjerrevei. Denne går ganske snart over til sti. Vær obs på at farta er høy og det kan være tilstrekkelig gjørmete til at forhjul kan sette seg fast :-). Når stien er ferdig etter ca. 500 m skal du til høyre inn på veien mot Liarvollen. Ved Liarvollen kommer du til bilvei, der skal du til høyre (igjen...). Nå kommer et parti på grusvei som nok mange betegner som flatt. Det er ca.8 km, men det er noen korte stigninger og «falske flater» som gjør at det er krevende å holde farta oppe. KORT LØYPE: 3km etter Liarvollen bryter den korte løypa opp til høyre. Den lange ordinære løypa fortsetter rett fram. Når du kommer til Rydningen (19,7e – 27,5n) skal du til venstre (!). Når du har passert bommen i bunnen (100 m etter krysset) begynner det å stige. Ca.200 m etter bommen skal du inn på stien opp til høyre. Nå venter et langt stiparti der du kan holde deg på sykkel hele tida.

Mesteparten av dette stipartiet på 2,5 km går slakt oppover. Men slike stigninger er mer motiverende enn de på grusvei. Når du kommer til Vangen er du inne på veien igjen.

Kart: "Sør-Valdres" best.nr.2555.

Start: Hellebekk turistsæter, Bagn vestås (21,7e – 34,0n)

Mål: Hellebekk turistsæter

Varighet: 1,5 – 3 timer

Utstyr: Sykkel beregnet for grusveier og noe terreng.

Sykelritt som arrangeres lørdag 9. august 2014. Turen kan med selvfølgelig også sykles utenom selve arrangementet.

Bakgrunn:

Bagn IL arrangerer Kongsveggrittet omtrent andre lørdag i august hvert år. Dette sykkelrittet er én av de tre delarrangementene som inngår i Kongsvegtrippelen. (De to andre er Kongsvegløpet, fra Hellebekken til Åsemyra, i 2014 er arrangementsdatoen 9.mars, og Bjødsalkampen opp som er et motbakkeløp fra Ellingsæter til toppen av Bjødsalkampen. Dette løpet arrangeres 13.september og avslutter dermed trippelen. Se for øvrig egen beskrivelse i denne turguiden.)

Passer for:

Kongsveggrittet er et sykkelritt som passer for alle: For de som sykler fort (bestenoteringen på 1.28.30 innehas av kondismaskinen Arne Post). For de som ønsker å sykle fort (det er partier



Pass opp for løs grus i dette partiet, en vei som bringer deg fram til nedre Teinevatnet. Tidsmessig er du omtrent halvveis i rittet når du passerer nedre Teinevatnet. (Så fremt du har disponert kreftene ganske fornuftig, og du ikke sykler feil... Begge delene har arrangøren erfaring med :-))

Du skal til høyre på veien Nesbyen-Hedalen. Nå følger en 14 km lang «transportetappe» på grusvei. Forhåpentligvis ligger du i en gruppe sammen med andre syklistere. Nå passer det å «kjøre rulle» for å holde farta oppe. Men husk at ei rulle går ikke fort dersom én må gjøre all drajobben. Vær villig til å ta din del av føringene. Så får du heller gå tom for krefter etter å

ha gjort en kjempejobb. Da kan de andre span-dere en cola på deg når du kommer til mål... Obs obs: Ved Buvatnet (15,6e – 23,7n) må du ta til høyre. Dersom du ikke gjør det bør du snu før du kommer til Nesbyen.

Du skal ta til venstre fra grusveien når du kommer til Gutusæter (21,6e – 28,7n). Bommen på veien til Gutusæter er lett å se, men ikke når du kommer i fartsretningen... Opp til Gutusæter er det ca.1 km med motbakke, følg veien helt til endes. Ved Gutusæter skal du inn på sti igjen. For å treffe riktig sti må du følge gjerdet til setra og ta til høyre i stikryset «bak» setra. Denne stien er virkelig gøy stisykling. Også dette stipartiet skal gå greit



å sykle for alle. Det går mer ned enn opp og det er lite steiner og røtter. Vær obs på et bløtt myrhull! Når du kommer til en grusvei skal du til høyre, deretter 20 m bortover veien, og så til venstre ned på en ny sti. Her blir det litt mer knotete etter hvert.

Du skal forsere både litt steinete partier og du må på klopp over Høvreselva. Men ikke fortvil når du må av sykkelen: Her går/løper også de beste... Etter elva skal du passere grustaket før du er på vei igjen. Eller vei og vei... Det humper og slår ganske bra i styret i bakkene ned mot Hølvassætra.

Du er nå inne i avslutningsfasen av rittet. Det er bare én bakke igjen til mål :-). Avslutninga på rittet må nok gå under kategorien «slit-som». Etter Hølvassætra skal du til venstre når du treffer på veien mot øvre Bukfyllvatnet. Den korte og lange løypa går sammen

herfra. Videre går det opp-opp-opp helt opp til Hellebekken. Det blir aldri veldig bratt, men heller ikke noe særlig flatt. Og med over 4 mil i beina i høyt tempo så må det jobbes hardt for å holde pedalene i gang. Men da er du også fornøyd når du hører musikken fra målområdet.

I mellomtida har de minste syklet sitt eget barneritt i området ved Hellebekken. Barnerittet har 2 forskjellige løypelengder og vanskegrader, så selv støttehjulgeriljaen kan delta.

I 2014 vil det bli egen klasse med tidtaking i ungdomsklassene. Disse sykler 16 km-løypa. For øvrig kan trimmere som ikke ønsker å bli tatt tida på, velge mellom den korte og den lange løypa.

PS: Kongsveggrittløypa skal etter planen skiltes med ordinære turskilt sommeren 2014.

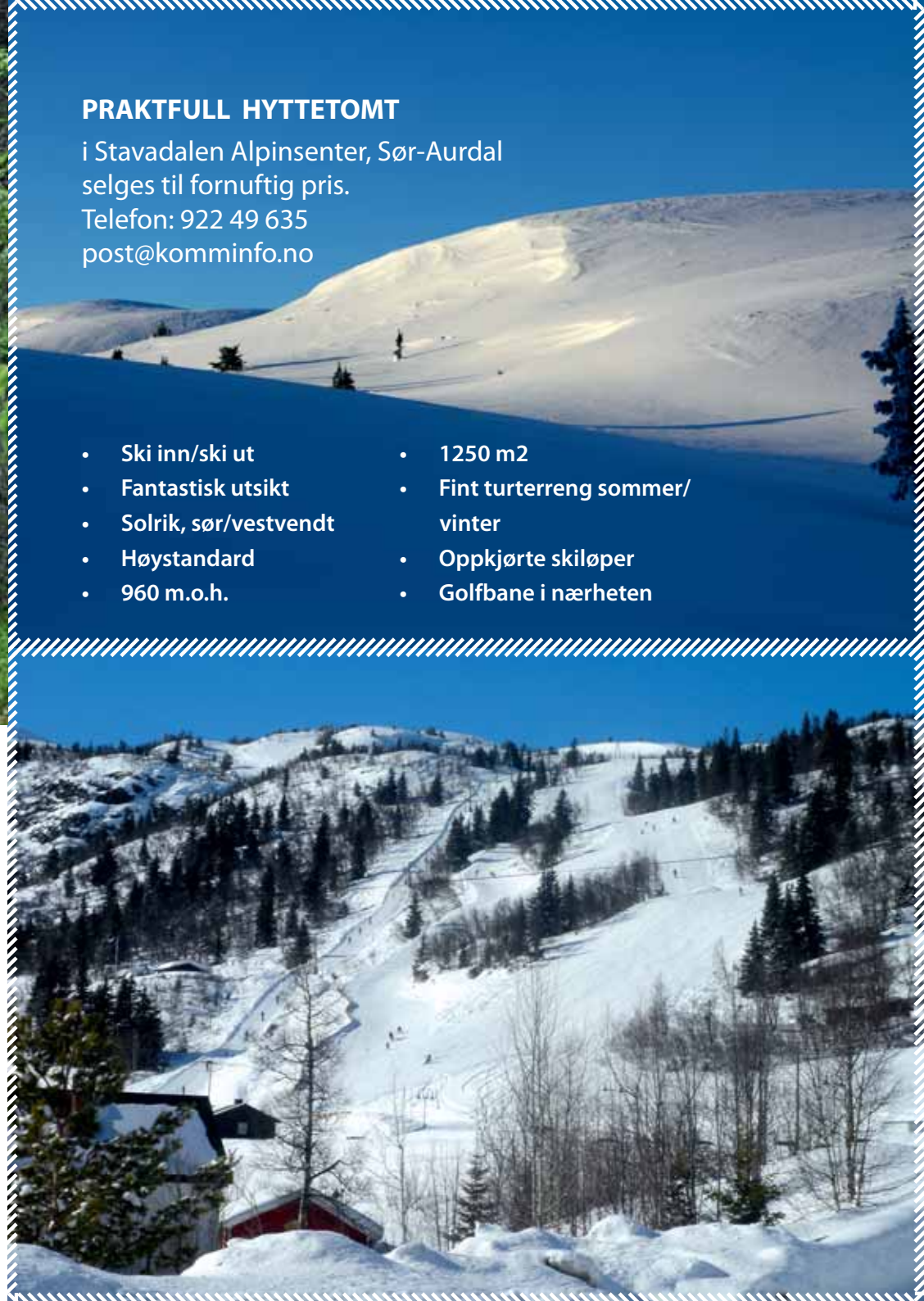
PRAKTFULL HYTTETOMT

i Stavadalen Alpinsenter, Sør-Aurdal
selges til fornuftig pris.

Telefon: 922 49 635

post@komminfo.no

- Ski inn/ski ut
- Fantastisk utsikt
- Solrik, sør/vestvendt
- Høystandard
- 960 m.o.h.
- 1250 m2
- Fint turterreng sommer/vinter
- Oppkjørte skiløper
- Golfbane i nærheten



Hjelp oss med å holde Valdres rent i vinter



Vær vennlig å ikke sette søppel utenfor containeren.

Teuk med hjertet - teuk miljø

VKR håper alle vil bidra til å holde det ryddig og fritt for avfall rundt fjellcontainerne denne vinteren.

Du har i tillegg til fjellcontainere mulighet til å levere ditt kildesorterte avfall fritt på alle miljøstasjoner i Valdres.

Valdres Kommunale Renovasjon IKS
Tlf: 61 36 38 66
E-post: post@vkr.no
Nettside: www.vkr.no




Rebneskogen miljøstasjon har fått eget tlf.nr: 61 34 40 00



Muldbakken Bygg AS
Pb 65, 2930 Bagn
Mob: 9514 0341,
E-post: oddg@muldbakken.no

NYBYGG,
REHABILITERING
BETONG, MUR/FLIS, SNEKKERARB
PROSJEKTERING, TOTALENTERPRISE



**TOTAL ENTERPRISE:
Nybygg - Rehab
Betong - Mur - Flis**

Valdres Kommunale Renovasjon

**For mer informasjon
www.vkr.no**

Rebneskogen, Fagernes
Tlf: 61 34 40 00
MANDAG 8 - 16
TIRSDAG 8 - 16
ONSDAG 8 - 18
TORSDAG 8 - 16
FREDAG 8 - 16
LØRDAG 9 - 15

Woldskogen, Bagn, S-Aurdal
Tlf: 61 34 78 75
TIRSDAG 9 - 16
TORSDAG 9 - 18
LØRDAG 9 - 15

Nes i Ådal
Tlf: 93 20 82 55
TIRSDAG 12 - 19
TORSDAG 9 - 16
LØRDAG 9 - 13*
*) Apert i partallsuker (uke 2, 4, 6 osv).

Teuk med hjertet - teuk miljø

Visste du at
...en drikkekartong er nok
til å lage en stor
konvolutt ?



Valdres Kommunale Renovasjon IKS
Tlf: 61 36 38 66
E-post: post@vkr.no
Nettside: www.vkr.no

Rundtur på ski

Røde Korshytta – Bjødalen

En artig runde på 19 km som er forholdsvis godt skjermet for vind.

Fra Røde Korshytta på Hellebekk går det tre løper mot Gråberget (merket Sinsen). Sinsennavnet skal i tiden fremover byttes ut med Gråberget som det lille fjellet heter fra gammelt av. Alle tre løypene har omtrent samme lengde (4.8 km) opp til Gråberget. Personlig liker jeg Skogsløypa best, den i midten. Etter ca. 2.5 km i Skogsløypa svinger løypa til venstre i krysset ved Øytjern. I dette krysset kan man gå ned Kvanneskaret til Bjødalen, og runden blir 7 km kortere. Som sagt vi tar til venstre og følger løypa opp til Gråberget. To steder kommer det løyper fra venstre, bare følg løypa rett frem. Ta til høyre på Gråberget merket Vassvolla. Etter noen hundre meter, ved enden av Rabalsvannet,

er det noen ganger kjørt opp løype til venstre, men fortsatt rett frem og videre ned Rabalskaret. I krysset i bunnen av bakken er det naturlig å ta til høyre, og det er riktig. Løypa til venstre går til Vassvolla. Nå er det bare å følge Bjødalen nedover til Ellingsæter, underveis går man rett igjennom ett krysset der løypa fra Øytjern kommer fra høyre. Ved Ellingsæter, i krysset ved bilveien, ta til høyre, her er det noen ganger scooterkjørte løyper og andre ganger med maskin. Ved å følge bilveien ca. 200 meter til venstre, kan man passe på å fylle kroppen med ny energi på kafeteria eller butikken. Tilbake til krysset, her er det skiltet Hellebekk 2,5 km (det riktige er 3,5 km). Løypa går nå i en laaang slakk oppoverbakke til et krysset med maskinkjørt løype. Her skal skiltet merket Øytjern følges, ikke det til Hellebekk, nå er det bare 600 meter til RK-hytta.

På ski fra Valdres til Hallingdal 27 km

En skitur med mulighet til å besøke det høyeste fjellet i Gol kommune.

Nystølvarden

40



Vi starter turen fra Røde Korshytta på Hellebekk. Følger en av de tre løypene (alle er omtrent like lange) oppover til Gråberget (Sinsen) 4,8 km. Ta til høyre merket Bergaleia, etter ca. 800 meter ved enden av Rabalsvannet er det et umerket kryss, ta til venstre. (Er det ikke kjørt spor her så følg løypa rett frem og ned Rabalskaret og brått til venstre i bunnen av bakken). Jeg anbefaler å ta til venstre opp den bratte bakken ved Rabalsvannet, løypa passerer Vesle Grevsjø på høyre side og stiger slakt oppover før nedkjøringen til øvre delen av Bjødalen. Her svinger vi til venstre og følger løypa noen hundremeter til kryss merket Bergaleia. Nå er vi i løypenettet til Gol/Hallingdal og skal gå en runde på 8 km.

Gå til høyre her og resten av runden skal det holdes til venstre hele tiden. Etter ca. 1,5 km på runden er det et kryss merket Hestdalskaret. Her kan man ta til høyre å gå 3,5 km opp til Nystølvarden som er det høyeste fjellet i Gol og har en fantastisk utsikt. Det er som regel kjørt skiløype helt opp til varden. Tilbake til krysset ved Bergaleia følges løypa tilbake i der vi kom opp. På vei tilbake har vi tre valgmuligheter. Den første er opp til høyre der vi kom ned. Andre muligheten er til høyre i det neste krysset opp Rabalskaret til Gråberget (Sinsen). Den tredje er etter 22 km opp Kvanneskaret til Øytjern og videre til Røde Korshytta.

Skiløyper i Sør-Valdres

I Sør-Valdres vil du i høysesongen vinterstid (vinterferie og påske) finne et sammenhengende skiløypenett på over 400 km,- fra Fjellstølen-området i nord til Hedalsfjella i sør. De fleste av disse løypene blir også oppkjørt hver helg når forholdene tillater det.

De fleste løypene er inntegnet på turkartet som heter Sør-Valdres.

80% av løypenettet kjøres av tre løypelag som har løypemaskiner: Fjellstølen Løypeservice, Hellebuklia Løypelag og Hedalen Løypelag. Alle tre løypelagene kan du følge på www.skisporet.no. De resterende løypene kjøres delvis med maskin og snøscooter.

Foto: Per Arne Ellefsen



Kunderådgiver Sigrun Anny Aarø
sigrunanny.aaro@gjensidige.no
Tlf 947 93 540



Kunderådgiver Klara Thon Månun
klarathon.manum@gjensidige.no
Tlf 916 42 513

Snakk forsikring med noen som kjenner lokalmiljøet

Kom innom oss på Valdrestunet for en hyggelig prat og et godt tilbud på dine forsikringer. Vår forsikringskompetanse – din trygghet

Gjensidige Valdres
gjensidige-valdres.no



Matkroken

ENKEL OG TRIVELIG HANDEL

Vi tar i mot bestilling av
varer på telefon,
telefaks og e-post.

Åpningstider:

Man-tor: 9-17
Fre: 9-20
Lør: 9-15

2933 Reinli
Tlf: 61 34 70 34 • Faks: 61 34 70 31
E-post: icareinli@yahoo.no



HYTTESERVICE
TOTAL ENTREPRISE
GRAVING • TRANSPORT
HUS • HYTTE • ANNEKS
RESTAURERING
SØKNADER • TEGNINGER




BYGNINGSTEKNIKER
FRODE BERTELUD AS
www.bertelrud.no
91780 922



I. Lie & Sønner AS
2930 BÅGN TLF. 61 34 64 96



Vi forhandler  hyttetorget produkter og utfører alt vedr.
vannforsyning/vannkomfort til hytta, og har forhandlerautorisering
på Cinderella GAS forbrenningstoalett.

Vi tilbyr:

- Vannsystemer
- Ring hytta varm
- Solcellepakker
- Alt i rørdeler
- Baderomsutstyr/Innredninger
- Graving og transport
- Gode tilbud på ute-spa

 **hyttetorget**

VVS EKSPERTEN
DET ER RØRLEGGEREN DET KOMMER AN PÅ

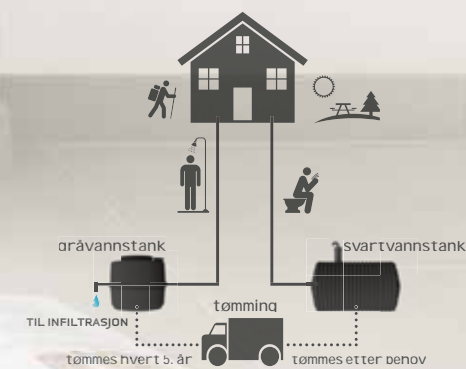
E-mail: geirmund@lie-ror.no • www.lie-ror.no
Telefon 61 34 64 96 • Telefaks 61 34 80 86
Avdeling i Hedalen



JA TAKK, BEGGE DELER

Jets™ vakuumpoalett gir full hjemmekomfort på hytta og sparer vann på samme tid. Den samme driftssikre løsningen som cruise-skipene har, velges nå til hytter, fritidshus og boliger i hele Norden.

- Fra kun 0,5 l vann per spyling
- Krever ikke innlagt vann
- Minimalt strømforbruk - 12V eller 230V
- Høy kvalitet og lang levetid
- Løsninger for 1 til 15 toaletter
- Enkel installasjon
- Kan kombineres med Jets™ gråvannrensseanlegg



JETS™ TOTALLØSNING
UTEN OFFENTLIG TILKNYTNING

Din lokale forhandler

I. Lie & Sønner AS
2930 BÅGN TLF. 61 34 64 96

 **JETS™**

Tekst & foto: Kundan Rockstad

Mikkjel Fønhus

nye aktiviteter i Sør Aurdal



Fønhuskoia

Sør-Aurdal kommune SAK satser nå på Fønhusprosjektet i et spleiselag med Fylkeskommunen i Oppland for å få til flere aktiviteter basert på forfatterskapet til Mikkjel Fønhus i samarbeid med næringslivet, lag/foreninger m.fl. i Sør Valdres.



Kundan Rockstad

Det er allerede fått til flere ting som bl.a. Turistforeningshytta Fønhuskoia ved Strøen i øvre del av Vassfaret som var åpnet sommeren 2013 og er allerede blitt en stor suksess med mange besøkende og antall overnattinger som slår alle rekorder i området.

Akkurat nå jobbes det med å etablere flere Fønhusstier i kommunen i tillegg til allerede etablerte Fønhusstien som går fra Nissebakken til Kverrvilljuvet. Det pågår også leting etter motorsykkelen til Mikkjel Fønhus og arbeid for å få opp informasjonsskilt på E-16 i forhold til Nissebakken/Fønhusstien. Kundan Rockstad (53) som har budd 12 år i Hedalen og som har vært med i Fønhusgruppen siden oppstart i 2008 er nå ansatt i halv stilling som prosjektleder for Fønhusprosjektet.

Prosjektets eier er SAK, men administreres økonomisk av Valdres Næringshage v/ Arne Erik Fønhus i forhold til ansettelsen av prosjektleder. Styringsgruppa for prosjektet er sammensatt av Amund Fønhus Stensrud som leder, næringskonsulent Stig Solbrekken som representant for SAK, Katharina

Sparstad fra Valdres Natur og kulturpark og Harald Arne Haugen fra Hedda Hytter som representant fra næringslivet. Prosjektleder er i første omgang ansatt ut året 2014.

Mikkjel Fønhus Forening var etablert 11.mars i år 2014 for å kunne organisere Fønhusarbeidet videre med tanke på lang sikt og for å få til et enda større engasjement blandt innbyggere, hyttefolk og næringslivet m.fl. Oppfordrer flest mulig til være med i den nye foreningen med spennende prosjekter og utvikling av området med flere aktiviteter og fokus på det flotte området vi har i Sør Aurdal og denne delen av Valdres.

For første gang er det nå satt opp en Fønhusfestival som blir helgen 21.-22. juni i år. Følg med på nettsiden og facebook for Mikkjel Fønhus for mere info og program for festivalen som har tilbud til hele familien og folk i alle aldre. La oss sammen skape en folkefest.

Ta gjerne kontakt med prosjektleder Kundan Rockstad hvis du har innspill, lurer på noe eller har ønsker om nye aktiviteter både for innbyggere, turister/tilreisende, næringslivet og hyttefolket.

Se nettsiden www.mikkjelfonhus.no for kontaktinfo og følg godt med på hva som skjer. Skriv gjerne i Gjesteboka på siden og følg også med på Facebook for Mikkjel Fønhus. Ser frem til enda mere samarbeid med flere i hele kommunen med de nye spennende aktiviteter som er på gang.

Ønsker alle velkommen som medlem i Mikkjel Fønhus Foreningen og håper at vi sees på Fønhusfestivalen i juni i år. Oppfordrer alle til å informere venner og kjente om det som nå skjer som er basert på det tidløse forfatterskapet til Mikkjel Fønhus.



Nissebakken

Rønneberg BRØNNBORING

Rønneberg Brønnboring ble stiftet i 1998, etter at undertegnede hadde vært i bransjen i 11 år i et tilsvarende firma. Vi utfører komplett skreddersydd pumpemontering inkl. graving med minigraver fra borehull og til vegg, videre inn i rom hvor trykktank blir montert. Bilen vi har er til enhver tid fylt med flere forskjellige pumpestørrelser. Alle rørdeler samt gummikabel, jordkabel og alt som skal til, så kunden og Rønneberg Brønnboring er fornøyd med utført oppdrag. Vi utfører fra 90 – 140 oppdrag hvert år. Mesteparten av oppdragene er igjennom tidligere kunder som er fornøyd og anbefaler oss videre.

Vanskelig terreng, bløte myrer langt fra kjørevei. Dette løses med vårt vinterutstyr. Med vilje er det ingen hindring. Brønn skal være i bruk for flere generasjoner derfor bores 165mm på plassering, hvor kunden og Rønneberg Brønnboring er enig i forhold til forurensing. Det blir først boret ned stålrør igjennom løsmasser og 2-3 meter ned i fast fjell, hvor vi tetter så det ikke kommer inn overflatevann i brønnen. Mus, frosk og andre uvedkommende arter har ingen adgang til brønn ved vår måte og utføre brønnboring på.

- Borer deretter ned til vi finner vann + ca. 6 m til for å ha et reservoar til partikler som legger seg i bunnen av brønnen.
- Rengjøring er viktig.
- Finner vi ikke vann ved boring, setter vi vanntrykk på brønnen fra 40 m og nedover.
- Graver grøft fra borehull og inn til vegg.
- Borer oss igjennom vegg.
- Monterer pumpen slik at den henger ca. 10m over bunn av brønnen.
- Trykktank må stå i frostfritt rom.
- Evt. vannpost blir montert rett over brønnen. Enten el.pumpe eller en nostalgisk håndpumpe (frostfritt)
- Elektriker må koble til strøm fra en egen kurs, til drift av pumpen.
- Se Web-side www.broennboring.no



Ring meg for befarng og forslag.
Tlf: 970 93 500
Med vennlig hilsen
Jon R. Rønneberg



BRØNNBORING



- **Vannmengdegaranti**
- **Terrengtransport**
- **Komplett pumpemontering**
- **Håndpumper til hytter som ikke har strøm**
- **El. vannpost**
- **Fundamentering i dårlig bæremasse for å rette opp igjen hus som er i bevegelse (setninger)**



Gjermundbo, Postboks 1245 Flattum, 3503 Hønefoss
Mobil: 970 93 500, Privat: 32 13 21 20, Fax: 32 12 60 44
E-post: roenneberg@broennboring.no, www.broennboring.no

BRØNNBORING - ENERGIBORING

Vi i Bagn Byggsenter ønsker deg velkommen til vår byggevare-forretning.

Vi ligger sentralt midt i Bagn sentrum med innkjøring fra to kanter – fra vegen over mot Gol og fra rådhuset. Våre kunder er både lokale og utenbygdsboende, fra den profesjonelle håndverkeren, til deg som liker å gjøre ting selv. Alle er like viktige for vår virksomhet, og er med på å trygge arbeidsplasser lokalt.

Titt og ofte blir vi delaktige i små og store prosjekter. Vi, våre leverandører og lokale håndverkere bistår gjerne med løsningsforslag – så vel som å få jobben gjort.



Kom innom oss for en hyggelig handel! Vi tilbyr det meste av de varene du trenger til en byggeprosess, eller til rehabilitering av hus og hytte. Produktene leveres av anerkjente kvalitetsleverandører.

I vår 2. etasje kan vi gi deg idéer og inspirasjon. Vi har utstilt hytteprodukter, ovner, gulv og paneler. I tillegg har vi en større utstilling av vinduer og dører.

Kjøkken-, bad- og garderobeløsninger kan vi også tilby. Møbelserien fra Saga møbel er solide kvalitetsmøbler laget i heltre furu. Et moderne design basert på gamle norske bondemøbler, og passer godt til en hytte i fjellheimen.



Bagn Byggsenter AS

Web: www.bagnbyggsenter.no

www.facebook.com/bagn.byggsenter



Alle våre ansatte setter sin ære i å tilby kundene de beste varene og den beste servicen. Ulik bakgrunn og yrkeserfaring gjør at vi er et godt arbeidslag, med erfaring og kunnskap på mange felt. Du kan derfor trygt henvende deg til oss med dine spørsmål.

I butikken har vi blant annet et assortert utvalg av tilbehør til propan, solstrøm og vann til hytta. Vi forhandler hytteprodukter fra både Futur, Sunwind og Hyttetorget.

Vi kan tilby varelevering til hjemmeadresse over det meste av Østlandet. Forøvrig kan vi bistå med transport- og kranoppdrag av ulik art. Våre biltilhengere står til disposisjon om du vil frakte varene selv.



Velkommen til oss!

NORSK TIPPING   **posten**

BANK I BUTIKK

joker

FINNØEN
2937 Begna
Tlf. 61 34 80 25 Fax 61 34 80 19

 MEDISIN
UTSALG

HUS • HYTTE • LAFT FLIS • MUR • PUSS

Byggmester Ove Gunnar Viken

2930 Bagn • Tlf. 958 63 546

epost: oveviken@bbnett.no

www.byggmester-viken.no



Familieflåteferd på Begna

Begna elv, familierafting

For den som vil ha en spennende avveksling fra fisket, tilbyr vi også flåteturer i sommerhalvåret. Vår form for rafting er beregnet på hele familien, fra små barn til

pensjonister, og er «snillere» enn de vanlige raftingtilbudene rundt om i landet. I juli og fram til skolestart kjører vi faste turer onsdager og lørdager kl. 10.00.



I tillegg kjører vi turer på bestilling i perioden juni-september. Skal dere ha et utdrikingslag, en foreningstur, en storfamilietur, skoleavslutning eller bare en vennetur, så kan flåtene med guider bestilles.

Du må ha med deg gode sko, f.eks. joggesko, og et ekstra sett med klær. Resten ordner vi.



Bestilling på telefon 962 34 211. Vi kan også nås på Facebook under navnet Begna flåteferd.

Velkommen!



STAVADALEN

Hytter og camping



Utleie av campinghytter

For mer informasjon og eventuelle spørsmål, kontakt: Vidar Stavedal

Telefon: 61 34 71 14 - Mobil: 91 56 26 21



se været time for time:
www.stavadalen.com



STAVADALEN

Skisenter



Skisenteret

Snørikt område med utfordrende bakker for brett og ski.

Stavaldalen Skisenter har en høydeforskjell på 230m, og skitrekket har en lengde på 1000m.

Nytt og større barneskitrekk.

Fra toppen er det godt preparerte turløyper i fint fjellterreng.

Åpningstider:

- Lørdag og Søndag 10:00 - 16:00
- Vinterferieuken og påskeuken
- Midtuke på bestilling

Makalausbu

Vi ønsker velkommen til vår kafé/restaurant i hyggelige lokaler. Vi har sitteplasser til ca. 60 personer i 1. etg. I tillegg har vi en koselig stue med storskjerm og plass til ca. 50 personer i 2. etg. - Stor terrasse i begge etasjer.

Vi tilbyr matretter av forskjellige slag, også en del hjemmelaget.

Vi tar imot bestillinger på private arrangement, møter osv.

Catering til hyggelige priser. Ring for nærmere informasjon.

Mona tlf. 90 88 54 03



Båndtvangsbestemmelser i Sør-Aurdal

Det er båndtvang i alle preparerte skiløyper i vinterferien og påske

INNLEDENDE BESTEMMELSER

§ 1. Formål

Sør-Aurdal kommune vil med denne forskriften:

- Legge til rette for hundehold som vektlegger trygghet og alminnelig ro og orden.
- Redusere konfliktnivået mellom hundeeiere og allmennheten.
- Medvirke til at spesielt barn ikke blir skremt eller skadet av hunder.
- Medvirke til at hunder ikke jager bufe på beite.

§ 2. Virkeområde

Forskriften omfatter regler for hundehold i Sør-Aurdal kommune.

OM SIKRING AV HUNDER

§ 3. Om båndtvang

Det er ordinær båndtvang for hund fra og med 1. april og til og med 20. august, jf. hundelovens § 6 første ledd.

Hunder skal holdes i bånd eller være forsvarlig innestengt eller inngjerdet:

- på kirkegårder, grav- og urnelunder, i boligfelt og på handleområder hele året.
- I følgende merkede preparerte skiløyper:
 - Alle lysløyper
 - Andre preparerte løyper i tiden 20. februar-5. mars (vinterferien) og i påsken (lørdag før palmesøndag og til og med 2. påskedag).
- I områder der bufe har rett til å beite og faktisk beiter fra og med 21. august til og med 30. september.

Viser til unntaksbestemmelser i lov 4. juli 2003 nr. 74 om hundehold (hundeloven).

§ 4. Områder der hund ikke skal ha tilgang:

- Barnehager
- Skoler og skolegårder.

Unntatt fra denne paragrafen er førerhunder for blinde og svaksynte og servicehunder for funksjonshemmede. Andre hunder har bare tilgang i undervisningssammenheng og etter avtale med ansvarlig for skole eller barnehage.

ANDRE BESTEMMELSER

§ 5. Om ro, orden og forebygging av forsøpling

Det er ikke tillatt å ha hund med vedvarende, støyende adferd ute i tettbygde strøk, jf. definering av Statistisk Sentralbyrå registrert i matrikkelen.

Hundeholder plikter straks å fjerne ekskrementer som hunden etterlater seg på:


- offentlig vei, gangvei, fortau, park eller bru
- idrettsanlegg eller strand, turveg, skiløype eller friluftsområde tilrettelagt for allmennheten
- annet offentlig sted som benyttes av allmennheten
- annenmanns hage, gårdsplass, park eller brygge.

§ 6. Ikrafttreden

Denne forskrift trer i kraft samme dato som den blir kunngjort i Norsk Lovtidend.



SERVISESENTRET NES I ÅDAL



Veikroa ditt vertskap langs veien mellom Oslo og Bergen. Veikroa er kjent for god mat og hyggelig service. Telefon: 32 13 76 67 Fax: 32 13 76 75



Shell / 7-Eleven Nes i Ådal Ditt naturlige stoppested på veien til byen eller hytta. Telefon: 321 37 635 eller 928 928 90

Velkommen til

matkroken

Hedalen Handel • 3528 Hedalen

DAGLIGVARER – BYGGEVARER

Åpningstider:

man-tors	08.30 - 18.00
fre	08.30 - 20.00
lør	08.30 - 16.00

Tlf: 61 34 90 22 • E-post: hed-han@online.no

HEDALEN HYTTESERVICE AS V/ HÅVARD SUKKE

Sunwind fagforhandler komfort på hytta.
www.sunwind.no

Leverer stort sett alt av hytteutstyr i store deler av Valdres. Wallaskonge på Østlandet med over 200 solgte «ring hytta varm» parafinovner. Hyttebutikk 10 min fra E 16 med flexible åpningstider i helgene.



Autorisert
SUNWIND
servicesenter

Autorisert
SUNWIND
forhandler



Vakuumtoalett og gråvannrensning fra Jets™ gir deg den komplette løsningen – uten offentlig tilknytning

HONDA
POWER EQUIPMENT

Forhandler av alle kvalitetsprodukter fra Honda, spesielt hytte aggregater. www.berema.no

Din lokale leverandør av hytteutstyr, graving av veier, tomter, gruslevering m.m til konkurransedyktige priser og god faglig service.

Hedalen Hytteservice AS v/ Håvard Sukke
Tlf 90 79 44 33 - www.hedalsfjellet.no



Vestsidvegen 283, 3528 Hedalen

**VI UTFØRER ALT INNEN
BYGNINGSARBEID PÅ HYTTER**

Svein Gunnar Huset 911 75 366
sveiuhuse@bbnett.no

Nils Harald Huset 95022678
post@husetbygg.no



BANK I BUTIKK

joker

FINNØEN
2937 Begna

Tlf. 61 34 80 25 Fax 61 34 80 19



Ring **958 26 771** eller send
e-post til anders@haugened.no



Besøk oss på
www.haugened.no

Haugen VED

Henteadresse:
Hedalsvegen 1675
3528 Hedalen

- Holder deg varm -

Nå med ny og større parkeringsplass

joker

HEDALEN

3528 Hedalen

Tlf. 61 34 95 03 - Fax 61 34 91 12



Vi tilbyr ferdig tilskårne bruddheller

Gi oss riktig mål på rommet/ terrasse, og vi sender deg ett eksempel på mail, slik at du får se hvordan gulvet/ terrassen vil se ut med forskjellige helletyper.

Kom innom og se vårt utvalg eller besøk oss på vår internettside;
www.skifer.com

Skiferfliser pr. m² fra kr. 500,- (inkl. mva.)
Bruddheller pr. m² fra kr. 2000,- (inkl. mva.)



- Skifer
- Kleber
- Granitt

VALDRES NATURSTEIN

Bygdinvegen 927, 2943 Rogne
Tlf: 61 34 21 79 • Mob: 913 54 737



FG Bygg AS

FG Bygg AS
mobil: 41 60 96 92 v/ Goran Østgård
e-post: goran@fg-bygg.no • www.fg-bygg.no

Noen av våre prosjekter:



- Total Entreprenør - Nybygg i reisverk eller tømmer - Tilbygg
- Restaurering - Flislegging - Peismuring - Byggesøknader
- Tegning/prosjektering

B.

NORGE



P.P.

DISTRIBUERT AV POSTEN
NORGE

Deres lokale trelast- og byggevareforhandler



Vi ønsker dere velkommen innom til våre lokaler i Bagn sentrum – mellom kommunehuset og Miljøstasjonen. Vi tilbyr blant annet:

- Rikt utvalg i trelast
- Furugulv, parkett og laminat gulv
- Bygnings- og grunnisolasjon
- Kryssfiner, gips og spon
- Grunnmur og pipe
- Takprodukter
- Dører og vinduer
- Kjøkken, bad og garderobe
- Maling og interiør
- Ovner og peiser
- Jernvarer
- Motorsager
- Hytteutstyr
- Propan
- Låser og nøkler
- Utleieverktøy
- Utlån av tilhenger
- Varetransport

Velkommen innom!



Bagn Byggsenter AS

2930 Bagn

Tlf. 61 34 75 70 Fax 61 34 75 71

E-post: info@bagnbyggsenter.no

Web: www.bagnbyggsenter.no

Åpningstider: kl. 08-17 (09-14)